

**SECRETARIA DA ASSISTÊNCIA TÉCNICA  
E DEFESA AGROPECUÁRIA - SADA**

OBRA: IMPLANTAÇÃO DE PAVIMENTAÇÃO EM PARALELEPIPEDO

BAIRRO: MUNICÍPIO DE JOSÉ DE FREITAS - PI

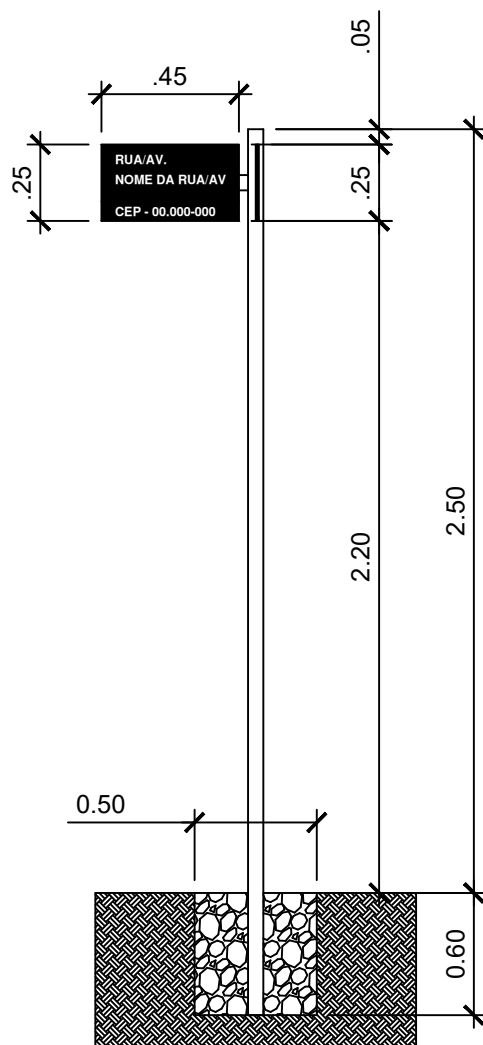
LARGURA: 6,00m E 7,00m

DATA:  
JUNHO/2025

SEÇÃO TIPO  
MEIO-FIO

FOLHA:  
01/01

PLACA DE IDENTIFICAÇÃO DAS RUAS  
SEM ESCALA



*Profa. Fabiana R. Freire*

**SECRETARIA DA ASSISTÊNCIA TÉCNICA  
E DEFESA AGROPECUÁRIA - SADA**

OBRA: IMPLANTAÇÃO DE PAVIMENTAÇÃO EM PARALELEPIPEDO

BAIRRO: MUNICÍPIO DE JOSÉ DE FREITAS- PI

LARGURA: 6,00 E 7,00 m

DATA:  
JUNHO/2025

SEÇÃO TIPO  
MEIO-FIO

FOLHA:  
02/02



# PAVIMENTAÇÃO EM PARALELEPÍPEDO DE VIAS PÚBLICAS

MUNICÍPIO: JOSÉ DE FREITAS

LOCALIDADE: RUA ANTONIO ANANIAS SAMPAIO

## Legenda



RUA ANTONIO ANANIAS SAMPAIO






# PAVIMENTAÇÃO EM PARALELEPÍPEDO DE VIAS PÚBLICAS

MUNICÍPIO: JOSÉ DE FREITAS  
LOCALIDADE: PROJETADA 257

Legenda

 RUA

-4.744999° -42.570208°

-4.745245° -42.569392°

Taxi e mototaxi

Google Earth

Image © 2025 Airbus

100 m






# PAVIMENTAÇÃO EM PARALELEPÍPEDO DE VIAS PÚBLICAS

MUNICÍPIO: JOSÉ DE FREITAS

LOCALIDADE: RUA DEUSDETH ROCHA

Legenda

 RUA

-4.763222° -42.591147°

-4.763535° -42.591652°

R. Joana Pinto

Rua Sr.



70 m

Google Earth

Image © 2025 Airbus




# PAVIMENTAÇÃO EM PARALELEPÍPEDO DE VIAS PÚBLICAS

MUNICÍPIO: JOSÉ DE FREITAS

LOCALIDADE: FRANCISCO FORTES MARTINS

Legenda

 RUA

Google Earth

Image © 2025 Airbus

100 m






# PAVIMENTAÇÃO EM PARALELEPÍPEDO DE VIAS PÚBLICAS

MUNICÍPIO: JOSÉ DE FREITAS

LOCALIDADE: RUA MANOEL SENHOR

Legenda

 RUA

 -4.762407° -42.591776°

 -4.762587° -42.591733°

Rua St.

R. Francisco Fortes



70 m

Google Earth

Image © 2025 Airbus




# PAVIMENTAÇÃO EM PARALELEPÍPEDO DE VIAS PÚBLICAS

MUNICÍPIO: JOSÉ DE FREITAS

LOCALIDADE: RUA PROJETADA 01 - COMUNIDADE GRACIOSA

Legenda

 RUA






# PAVIMENTAÇÃO EM PARALELEPÍPEDO DE VIAS PÚBLICAS

MUNICÍPIO: JOSÉ DE FREITAS

LOCALIDADE: RUA PROJETADA 01 - COMUNIDADE LAGOA DO PIRIPIRI

Legenda



RUA



Estada Rural José de Freitas

-4.834507° -42.666006°

-4.835374° -42.665265°

Capella Imaculado Coração de Maria

Google Earth

Image © 2025 Airbus

100 m



# PAVIMENTAÇÃO EM PARALELEPÍPEDO DE VIAS PÚBLICAS

MUNICÍPIO: JOSÉ DE FREITAS

LOCALIDADE: RUA PROJETADA 01 - COMUNIDADE ALÍVIO

Legenda

 RUA

-4.879538° -42.518722°

-4.882093° -42.519332°

PO DO ALÍVIO II

Google Earth

Image © 2025 Airbus



400 m



# PAVIMENTAÇÃO EM PARALELEPÍPEDO DE VIAS PÚBLICAS

MUNICÍPIO: JOSÉ DE FREITAS  
LOCALIDADE: PROJETADA 08

Legenda

RUA



Google Earth

Image © 2025 Airbus



200 m



# PAVIMENTAÇÃO EM PARALELEPÍPEDO DE VIAS PÚBLICAS

MUNICÍPIO: JOSÉ DE FREITAS  
LOCALIDADE: PROJETADA 09

Legenda  
RUA






# PAVIMENTAÇÃO EM PARALELEPÍPEDO DE VIAS PÚBLICAS

MUNICÍPIO: JOSÉ DE FREITAS  
LOCALIDADE: RUA COQUEIRO VERDE

Legenda

 RUA



Google Earth

Image © 2025 Airbus



200 m



# PAVIMENTAÇÃO EM PARALELEPÍPEDO DE VIAS PÚBLICAS

MUNICÍPIO: JOSÉ DE FREITAS  
LOCALIDADE: LAGOA FUNDA

Legenda

 RUA

Centro Religioso de umbanda Casa de Ogum

R. Lagoa Funda

R. Harmonia

R. Buritana

 -4.761582° -42.558044°  
 -4.761659° -42.557879°

R. Harmonia

R. Harmonia

R. Buritana

R. Lagoa Funda



100 m

Google Earth


Image © 2025 Airbus



# PAVIMENTAÇÃO EM PARALELEPÍPEDO DE VIAS PÚBLICAS

MUNICÍPIO: JOSÉ DE FREITAS  
LOCALIDADE: PACAJU

Legenda

 RUA






# PAVIMENTAÇÃO EM PARALELEPÍPEDO DE VIAS PÚBLICAS

MUNICÍPIO: JOSÉ DE FREITAS  
LOCALIDADE: RUA 7 DE ABRIL


Legenda

 RUA



Google Earth

Image © 2025 Airbus

 Adesivos da Cris

200 m

